

A panoramic view of the town of Oberstaufen, nestled in a valley. The town is surrounded by lush green hills and forests. In the background, snow-capped mountains rise against a blue sky with scattered clouds. The scene is framed by green tree branches in the foreground.

Bürgerversammlung 20. Juli 2022

Bürgerversammlung 20. Juli 2022

MARKT
OBERSTAUFEN
SCHROTH-HEILBAD



1. Begrüßung
2. Bericht Hauptverwaltung
3. Bericht Bauverwaltung
4. Bericht Tourismus
5. Veranstaltungen
6. Anfragen und Diskussion



TOP 2 Bericht Hauptverwaltung

Naturkindergarten Oberstaufen

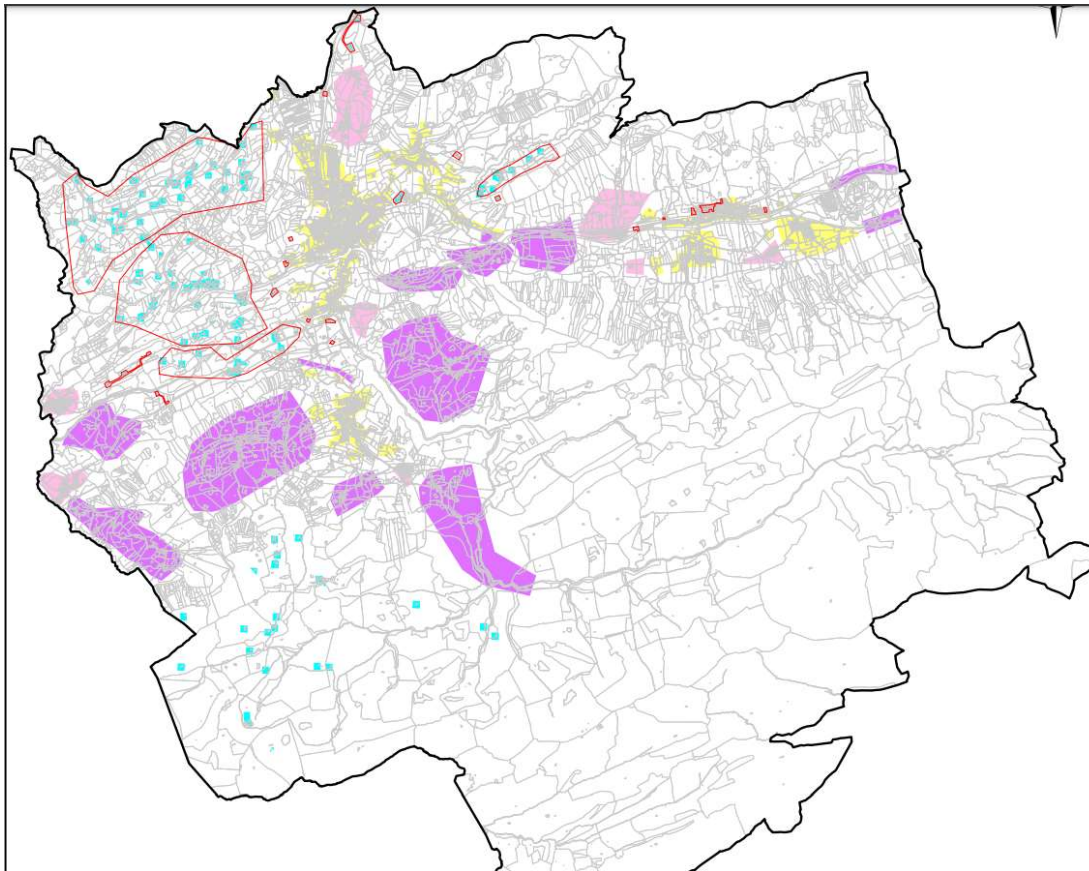
Neben der Grund- und Mittelschule in Kalzhofen soll zum kommenden Kindergartenjahr ein Naturkindergarten mit einer Gruppe (20 Kinder) für Kindergartenkinder in Betrieb gehen. Der Naturkindergarten gehört zum gemeindlichen Kindergarten Thalkirchdorf.





TOP 2 Bericht Hauptverwaltung

Breitbandausbau:



Karte Auswahlverfahren

Legende:

- Gemeindegrenze
- ▭ vorläufiges Erschließungsgebiet 100Mbit/s im Download
- unterversorgte Adresse im Erschließungsgebiet

Bandbreiten im Down-, und Upload über (V-)DSL

- 15 Mbit/s , 1 Mbit/s und weniger
- mind. 16 Mbit/s , 1 Mbit/s
- mind. 30 Mbit/s , 2 Mbit/s *
- im Verfahren 1 zu mind. 30 Mbit/s , 2 Mbit/s ausgebaut *
- im Verfahren 1 zu mind. 100 Mbit/s , 10 Mbit/s ausgebaut *

*kein weißer NGA Fleck



Markt Oberstaufen

Bearbeitet: 16.04.2018



Ingenieurbüro Ledermann
Beratender Ingenieur
Tel.: +49 8161 40 50 310
Fax.: +49 8161 40 50 319
Untere Hauptstraße 66, 85354 Freising

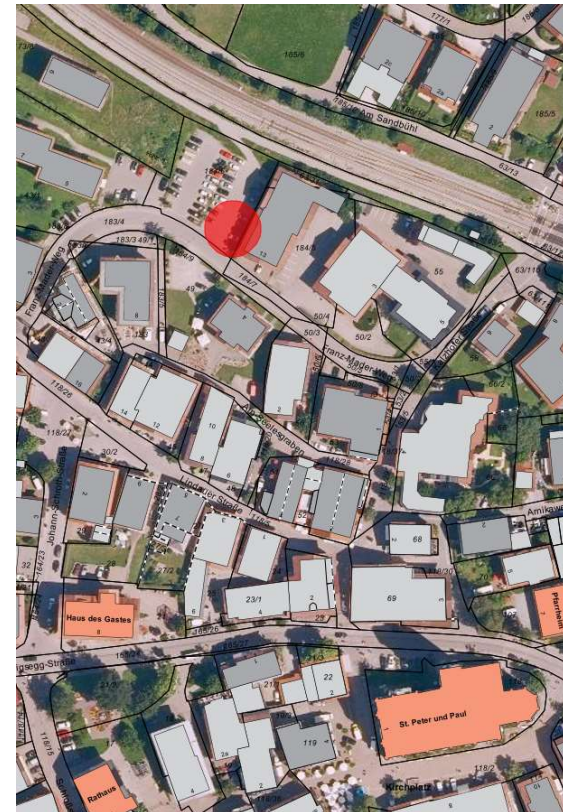


TOP 2 Bericht Hauptverwaltung

Mobilität:

Der Markt wirkt an verschiedenen Mobilitätsprojekten mit, welche durch den Landkreis initiiert wurden.

- E-Carsharing:





TOP 2 Bericht Hauptverwaltung

- Mitfahrplattform: www.fahrmob.eco



fahrmob.deine lokale Mitfahrzentrale

Registrieren Anmelden

Fahrplan Fahrgesuche **Mitfahren = Sprit sparen** Kommunen Vereine Über fahrmob FAQ

Deine lokale Mitfahrzentrale

Einkaufen Freizeit Veranstaltungen Pendler

[Jetzt kostenlos registrieren →](#)

Bereits **4883 km** eingespart, **694** registrierte Fahrer

Fahrplan

+ Fahrt anbieten

Filter

Startort Zielort Fahrt am Verein Fahrtzweck plus Bus/Bahn

Fahrten im Umkreis von von Start-/Zielort anzeigen [Filter zurücksetzen](#)

Markt Rettenbach	→	Hetzlinshofen	Heute 13:00 Regelmäßige Fahrt		Mitfahren
Leutkirch im Allgäu	→	Holzgünz	Heute 13:00 (± 30 Min) Regelmäßige Fahrt		Mitfahren
Bad Wörishofen	→	Hetzlinshofen	Heute 13:00 (± 15 Min) Regelmäßige Fahrt		Mitfahren



TOP 2 Bericht Hauptverwaltung

- Mitfahrbänke:

Standorte:

Aach
Kalzhofen
Steibis
Thalkirchdorf
Oberstaufen (Bahnhof)





TOP 2 Bericht Hauptverwaltung


Parkleitsystem:

3 Anzeigetafeln in Betrieb
genommen:

- B 308 bei Berg
- Oberstaufen-Bahnhof
- Weissach vor Abzweig Steibis

Ziele:

- Echtzeitinformation über Betriebsstatus Bergbahnen und Aquaria
- Parkplatzverfügbarkeit anzeigen,
- dazu grobe Richtungsanzeige
- zusätzlich aktuelle Ankündigungen nach Bedarf





TOP 2 Bericht Hauptverwaltung

Digitales Rathaus:

Die Leistungen des virtuellen Rathauses auf der Homepage des Markt Oberstaufen wurden kürzlich erweitert. Folgende Vorgänge sind online zu starten:



Hilfe für die

Virtuelles Rathaus/Formulare

... ist ein kostenloser Bürgerservice. Zahlreiche Verwaltungsformalitäten können bequem von zu Hause aus erledigt werden.

Die Daten der Bürger werden sicher an die Kommunen übermittelt und in den Fachanwendungen sofort weiterverarbeitet. Praktizierte Bürgernähe und Zeitersparnis für Bürger und Kommune.

INFO: Bei zahlungspflichtigen Vorgängen wird nur die Bezahl-Methode Giro-Pay akzeptiert.

Einwohnermeldeamt

Personalausweis/Reisepass

[Umzug](#)

[Statusabfrage zur Beantragung Pass/Ausweis](#)

[Zuzug](#)

[Kinderreisepass](#)

[Anmeldung Nebenwohnung](#)

[Verlusterklärung eines Dokumentes](#)

[Abmeldung Nebenwohnung](#)

[Vollmacht zur Abholung eines Personalausweises](#)

[Statuswechsel](#)



TOP 3 Bericht Bauverwaltung

Straßenbau – Brücke über Argenstraße



Bauzeit bis Anfang Oktober

Gesamtkosten 1,2 Mio €

Bürgerversammlung 20. Juli 2022

TOP 3 Bericht Bauverwaltung

Straßenbau – Brücke über Argenstraße

Dehnfugenprofil

Längsausdehnung bei diesen Temperaturen, ca. 3 cm





TOP 3 Bericht Bauverwaltung

Straßenbau
Brücke über Argenstraße

Aufbau der Kappen und
Abdichtung des Haupttraggerüstes





TOP 3 Bericht Bauverwaltung

Straßenbau – Sanierung Montfortweg

Teilbereich mit Granitplatten verlegt

➤ behindertengerechter Wegabschnitt

Gesamtkosten: **56.000 €**





TOP 3 Bericht Bauverwaltung

Straßenbau
Sanierung Alte Schulstraße

Gesamtkosten ca. 55.000 €





TOP 3 Bericht Bauverwaltung

Straßenbau – Sanierung Mühlenweg

Gesamtkosten ca. 125.000 €





TOP 3 Bericht Bauverwaltung

Wasserversorgung
Erschließung Hündle – Buchenegg

BA 1 Hochbehälter Hündle mit Zuleitung

Höhenunterschied ca. 350 m

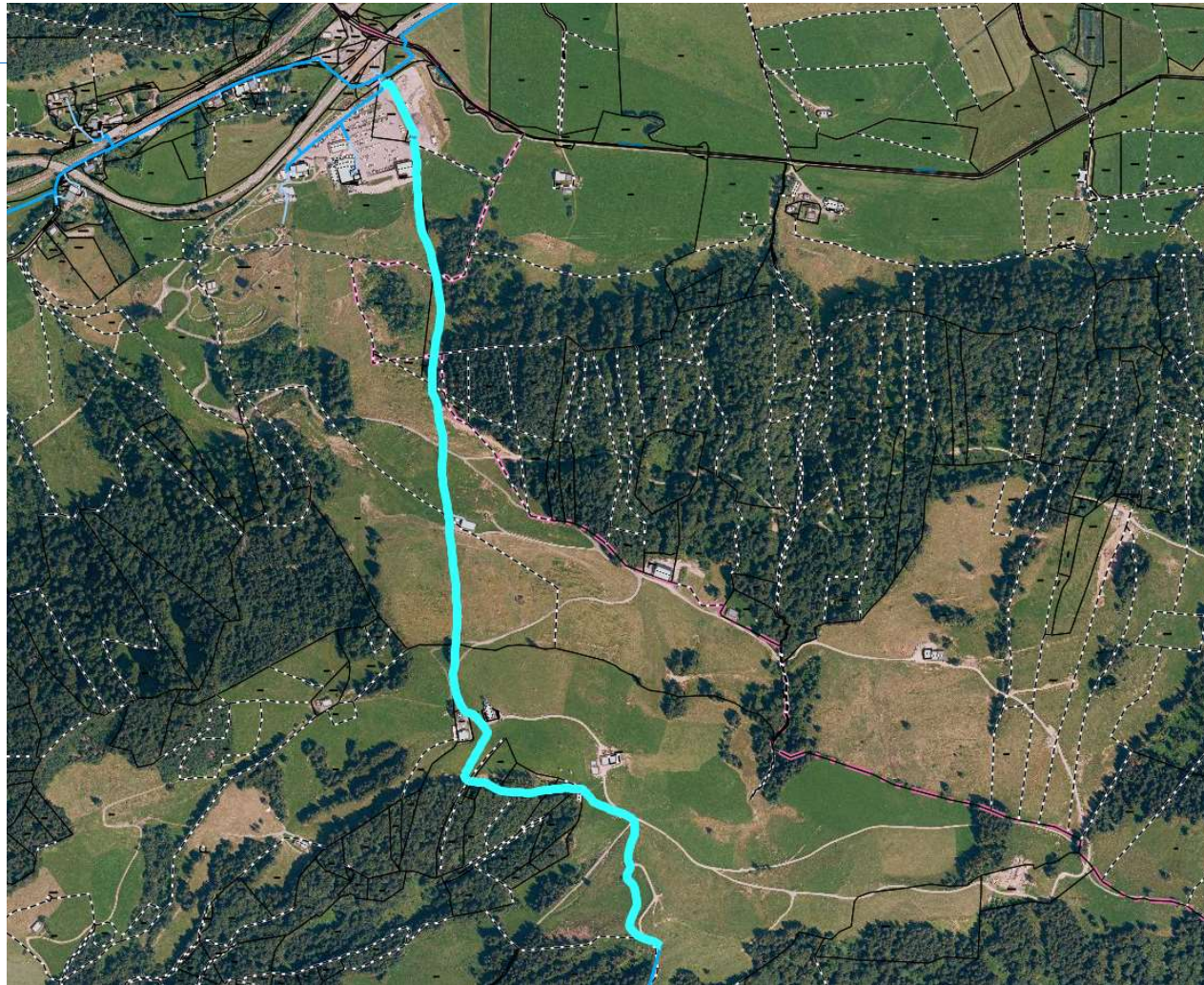
Leitungslänge ca. 1,6 km

Förderleistung 8 m³

Hochbehälter 2 x 25 m³

Gesamtkosten 1,26 Mio €

Förderung ca. 730.000 €





TOP 3 Bericht Bauverwaltung

Wasserversorgung Erschließung Hündle - Buchenegg

Druckerhöhungsanlage






TOP 3 Bericht Bauverwaltung

Wasserversorgung – Erschließung Hündle – Buchenegg

BA 1 Hochbehälter Hündle mit Zuleitung





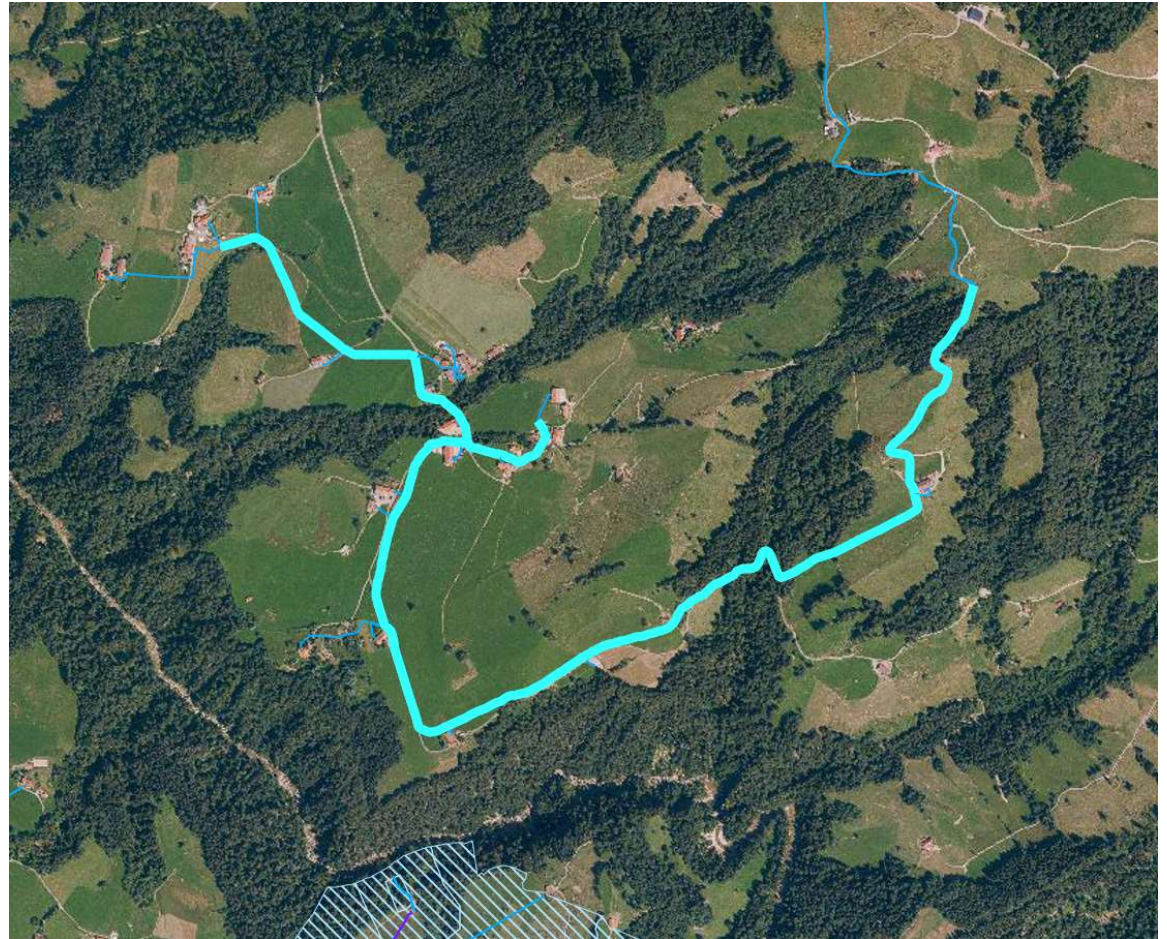
TOP 3 Bericht Bauverwaltung

Wasserversorgung
Erschließung Hündle – Buchenegg

BA 2 Erschließung Buchenegg - Ifen

Leitungslänge: ca. 4,5 km

Gesamtkosten ca. 440.000 €





TOP 3 Bericht Bauverwaltung

Wasserversorgung – Erschließung Hündle – Buchenegg

BA 1 Hochbehälter Hündle mit Zuleitung





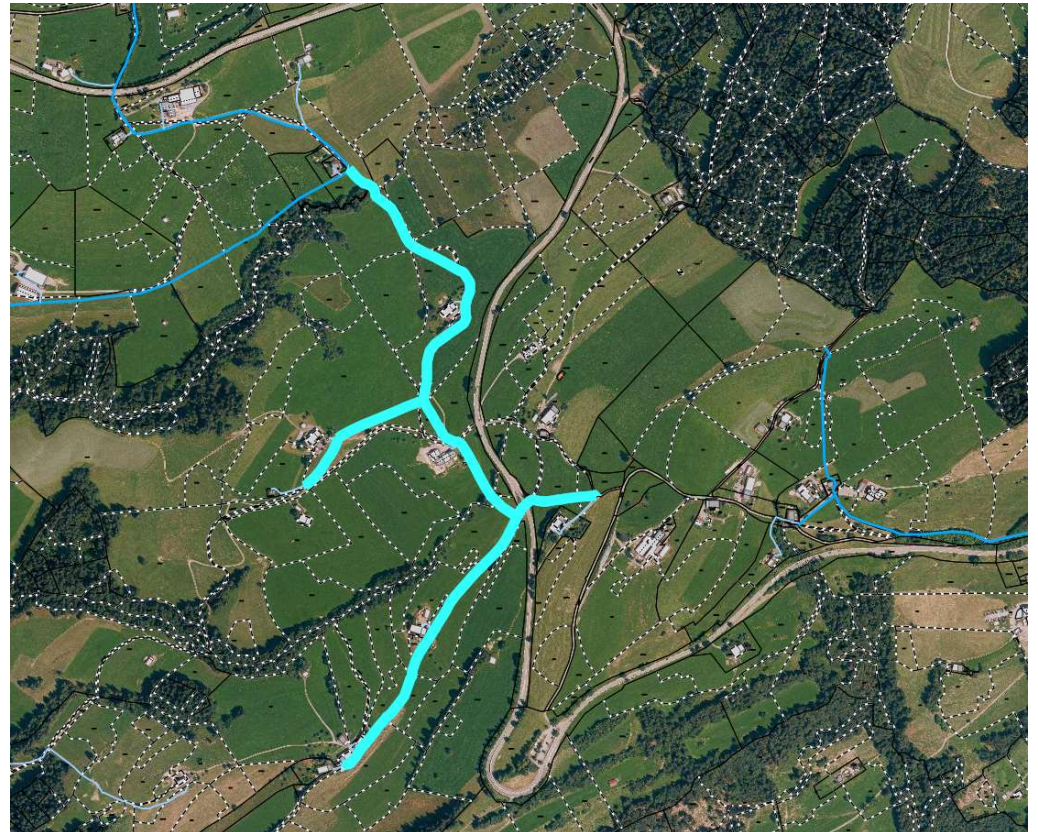
TOP 3 Bericht Bauverwaltung

Wasserversorgung – Lückenschluss Hinterreute – Berg –

BA 1 Erschließung Laufenegg, Döbelisried

Leitungslänge: 1,94 km

Gesamtkosten:





TOP 3 Bericht Bauverwaltung

Wasserversorgung – Lückenschluss Hinterreute – Berg –

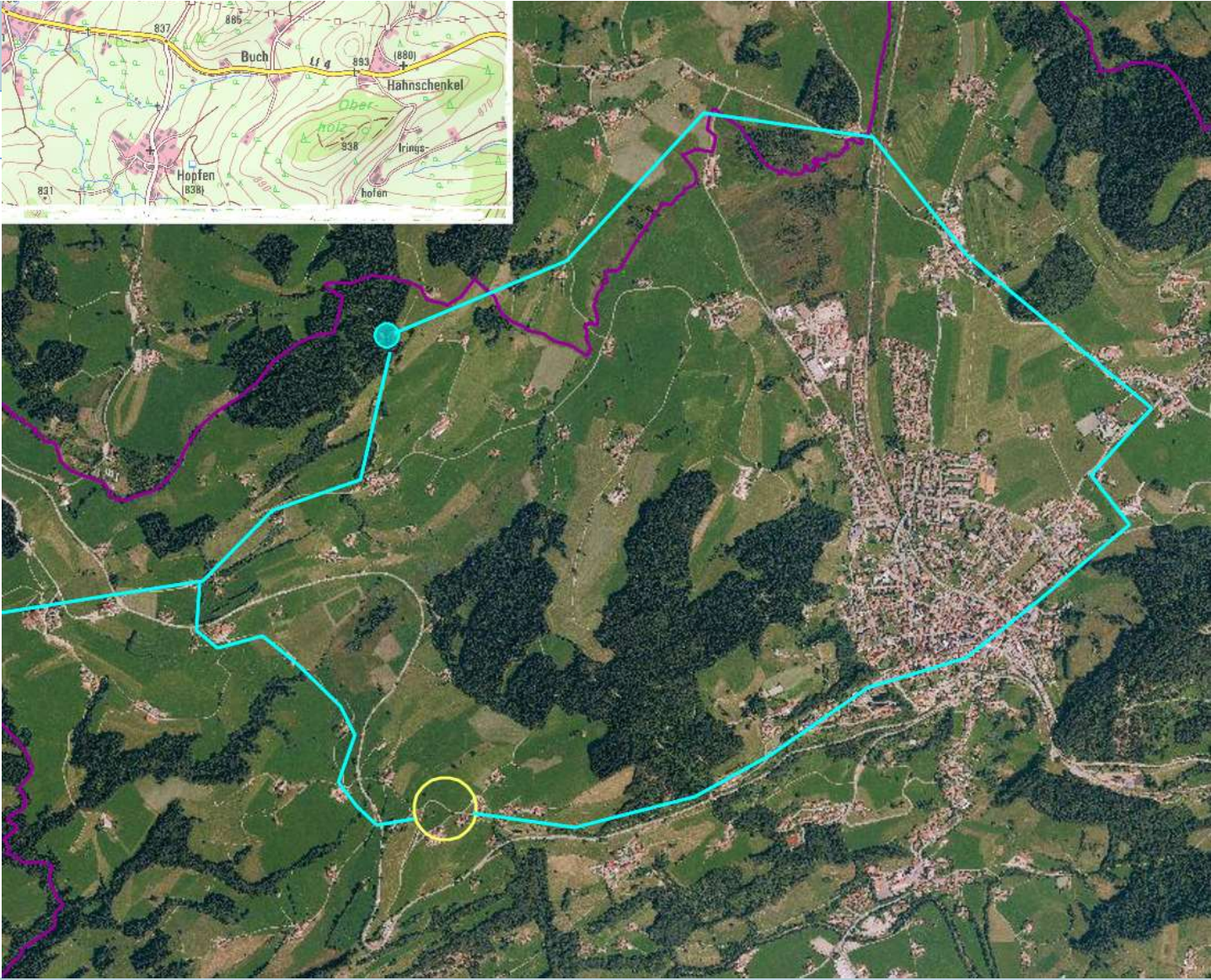
BA 2 Lückenschluss Berg

Leitungslänge: ca. 450 m

Gesamtkosten: 170.000 €



TOP 3





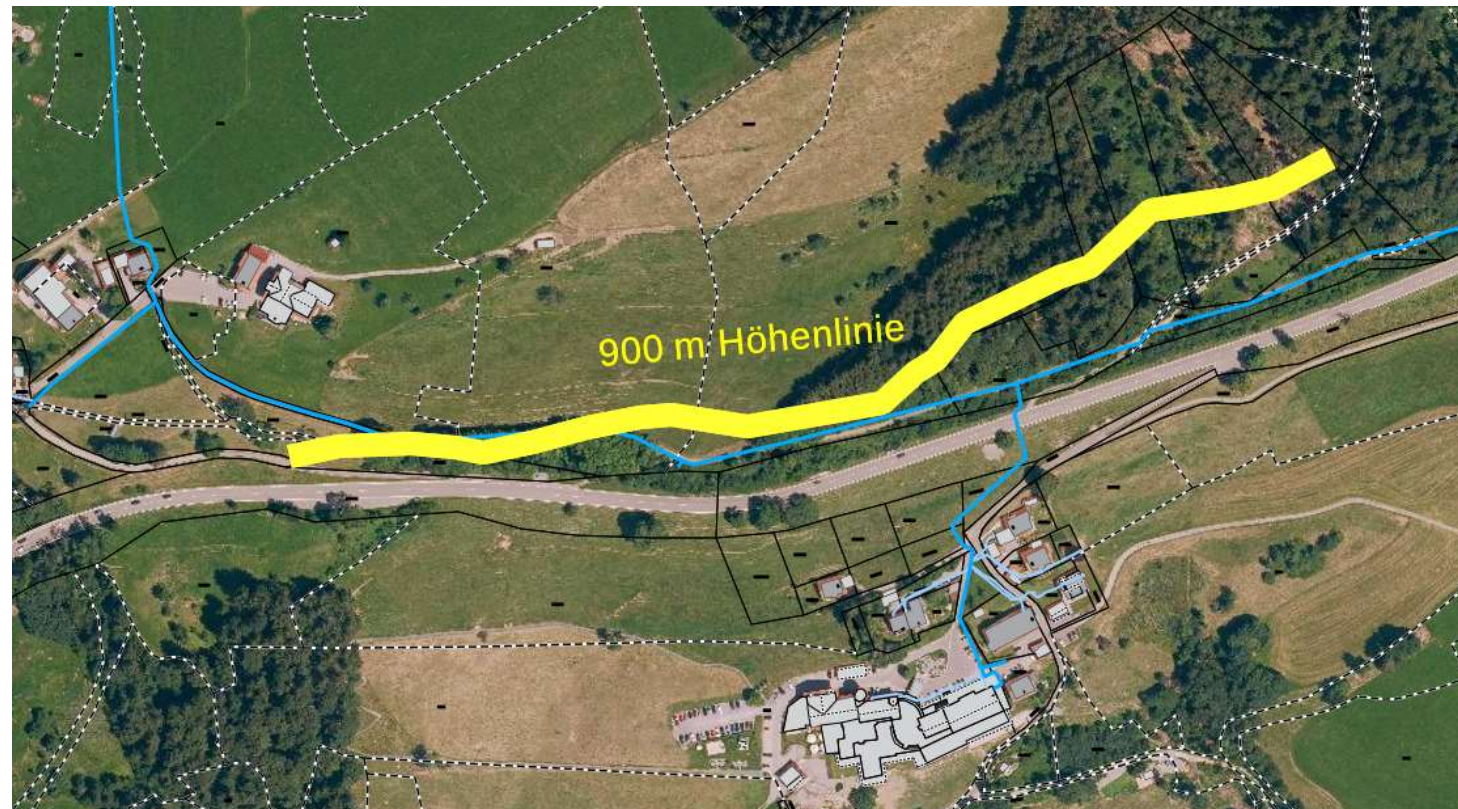
TOP 3 Bericht Bauverwaltung

Wasserversorgung – Lückenschluss Hinterreute – Berg

BA 3 Hochbehälter Berg

ca. 2 x 60 m³

Kosten: ca. 1 Mio €





TOP 3 Bericht Bauverwaltung

Kinderspielplätze – Aach

Gesamtkosten: 37.000 €





TOP 3 Bericht Bauverwaltung

Kinderspielplätze – Steibis

Gesamtkosten: ca. 40.000 €





TOP 3 Bericht Bauverwaltung

Kinderspielplätze – Am Steinbruch

Gesamtkosten ca. 10.000 €





TOP 3 Bericht Bauverwaltung

Kinderspielplätze – Thalkirchdorf

Gesamtkosten ca. 76.000 €





Kinderspielplätze – Gesamt ca. 200.000 €



TOP 3 Bericht Bauverwaltung

Schulverband – Sanierung Turnhallendach (Umkleidebereich)

Gesamtkosten 180.000 €



Gesamtkosten Dachsanierung Turnhalle 2021/22 550.000 €



TOP 3 Bericht Bauverwaltung

Schulverband – Kunstrasenplatz

Platzverlängerung um ca. 4 m

Baubeginn 1.8.22

Gesamtkosten: 940.000 € Brutto

Anteil TSV: 140.000 €

Spendengelder 10.000 €

Förderung ca. 216.000 €

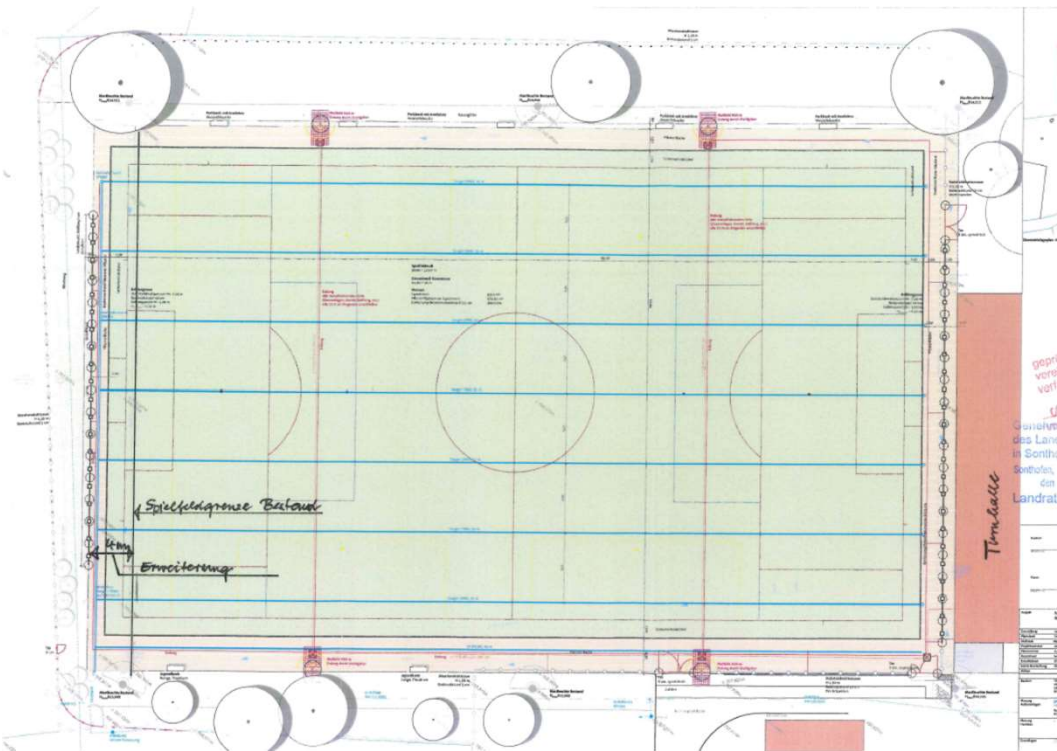
Schulverband 574.000 €





TOP 3 Bericht Bauverwaltung

Schulverband – Kunstrasenplatz





TOP 3 Bericht Bauverwaltung

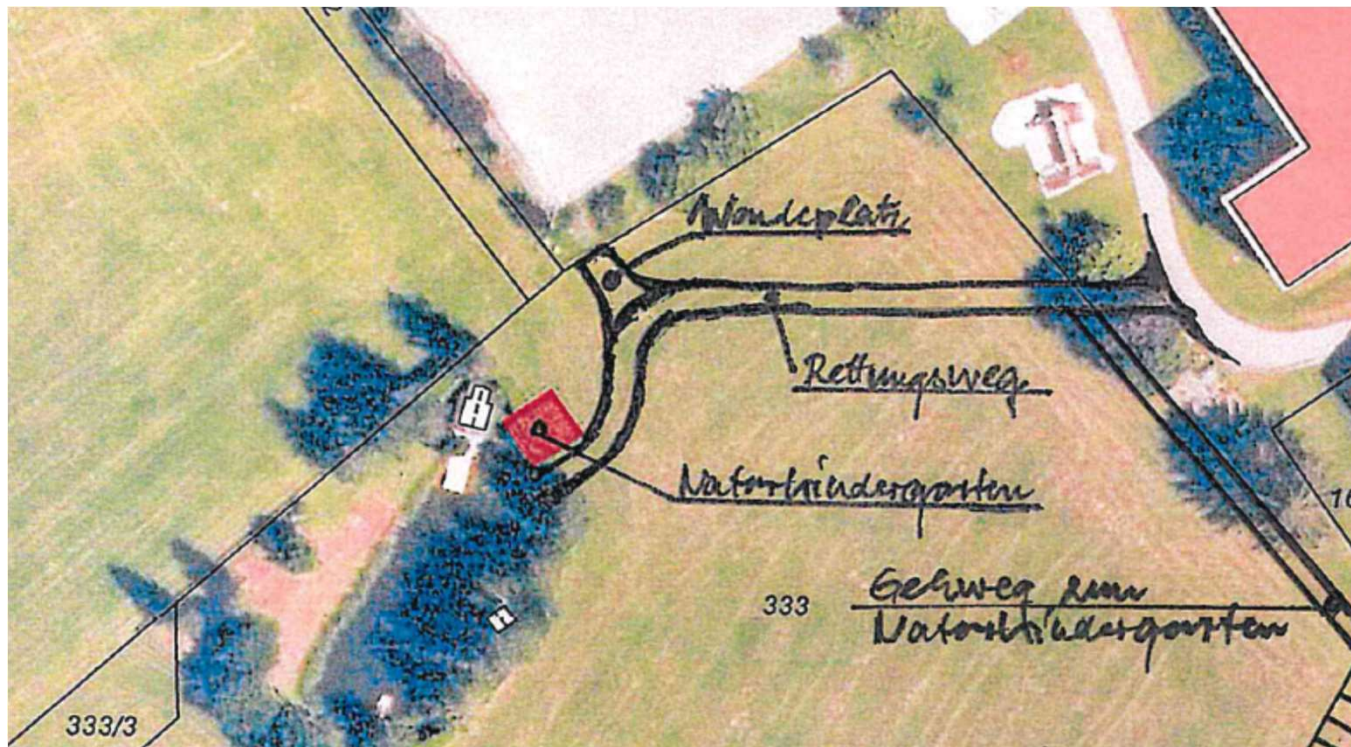
Naturkindergarten





TOP 3 Bericht Bauverwaltung

Naturkindergarten



Gesamtkosten ca. 300.000 €



TOP 3 Bericht Bauverwaltung

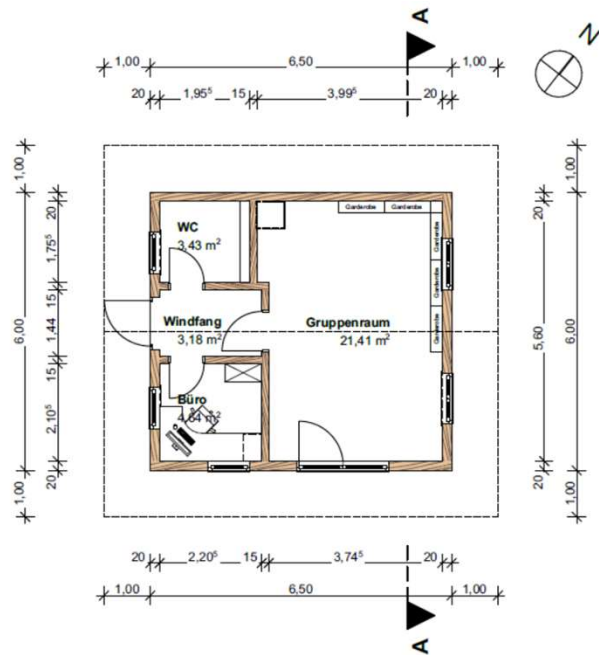
Naturkindergarten





TOP 3 Bericht Bauverwaltung

Naturkindergarten



GRUNDRISS ERDGESCHOSS

Schutzhütte





TOP 3 Bericht Bauverwaltung

Lindauerstraße 9 (ehemaliges Schulkloster)
steht ab Herbst zum Verkauf





TOP 3 Bericht Bauverwaltung

Aquaria Baumaßnahmen
Erneuerung Whirlpool

Gesamtkosten 150.000 €





TOP 3 Bericht Bauverwaltung

Aquaria Baumaßnahmen
Sanierung Wassertechnik

Gesamtkosten: ca. 800.000 €



Ca. 40 Pumpen





TOP 3 Bericht Bauverwaltung

Aquaria Baumaßnahmen
Sanierung Außenbecken

Gesamtkosten: 1,95 Mio €





TOP 3 Bericht Bauverwaltung

Aquaria Baumaßnahmen

Sanierung **2022**

Gesamtkosten: 2,9 Mio €





TOP 4 Bericht Tourismus

Sachverhalt



TOP 5 **Veranstaltungen**

Einweihung OberstaufenPARK



© Oberstaufen Tourismus
Marketing GmbH



TOP 5 **Veranstaltungen**

Verabschiedung Marktgemeinderat



Trauerfeier Heidi Biebl





TOP 5 **Veranstaltungen**

Besuch Annalena Baerbock



Pflanzung Friedenslinde





TOP 5 **Veranstaltungen**

Jubiläum 30 Jahre Schroth Heilbad





TOP 5 **Veranstaltungen**

Abschied Pfarrer Frank Wagner



© Susanne Bauer

100 Jahre Trachtenverein D'Hochgratler



© Gebirgstrachtenverein D'Hochgratler



TOP 5 Veranstaltungen

Staufner Musik Wiesn



125 DAV-Sektion Oberstaufen-Lindenberg

Impressionen Sektionsfest 2022



© DAV-Sektion Oberstaufen-Lindenberg



TOP 5 Veranstaltungen

Landesbischof Dr. Bedford-Strohm am Hochgrat



© Judith Wagner



TOP 5 **Veranstaltungen**

Vernissage Künstlerkreis Oberstaufen



© Künstlerkreis Oberstaufen



Anfragen und Diskussion